

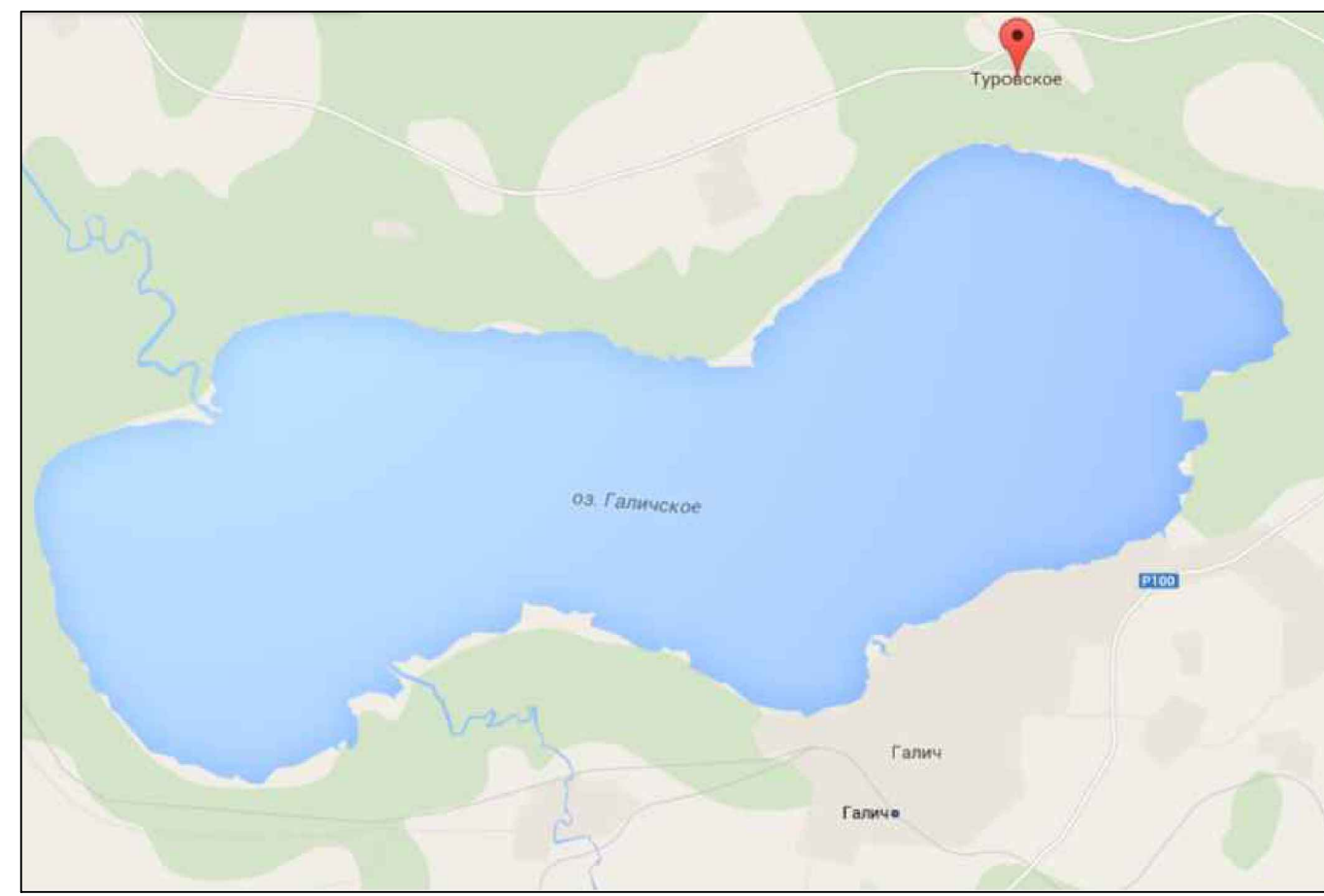
VIII Российская национальная премия по ландшафтной архитектуре

Восстановление историко-опорных планов усадебных парков в Галичском районе Костромской области (усадебный парк Туровское)

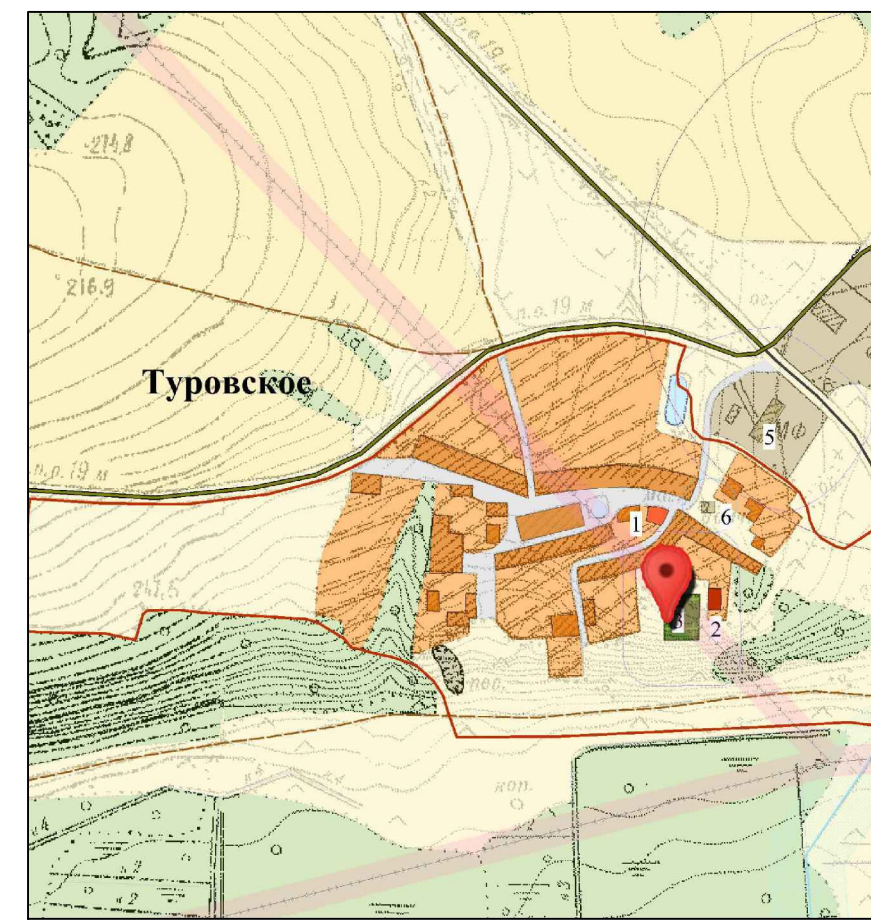
Ситуация



Костромская область



Галичский район

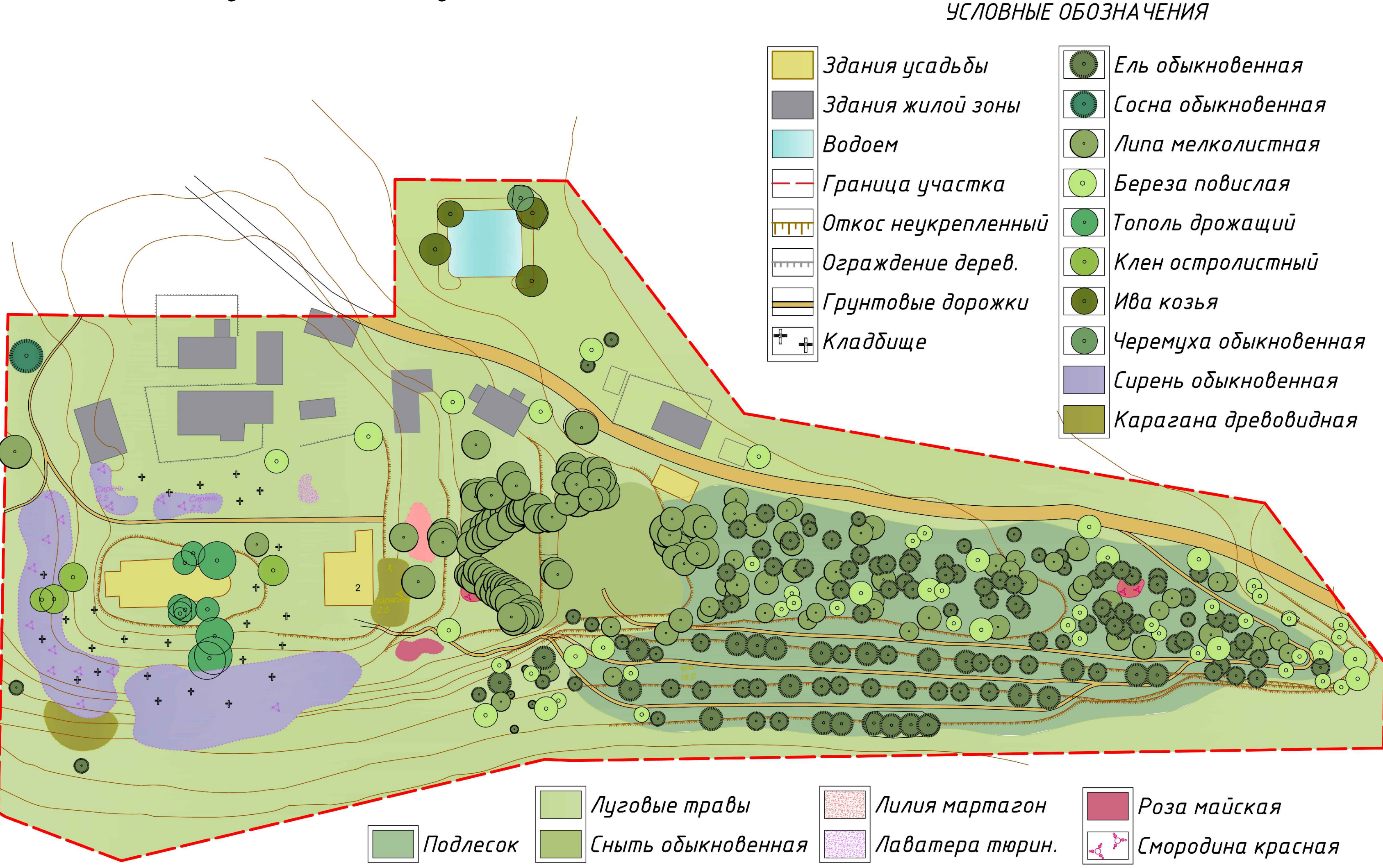


С. Туровское

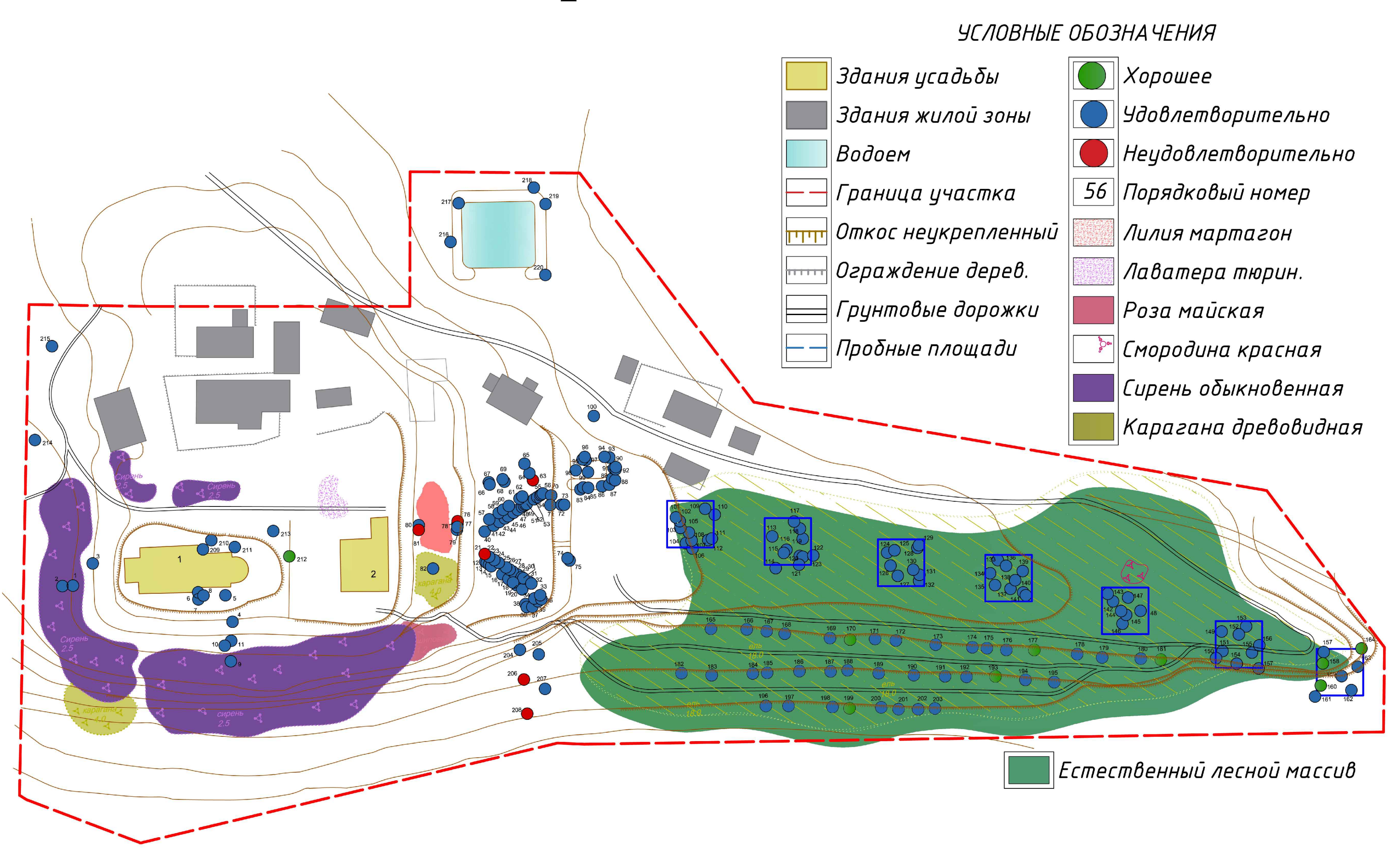
Исторические фотографии



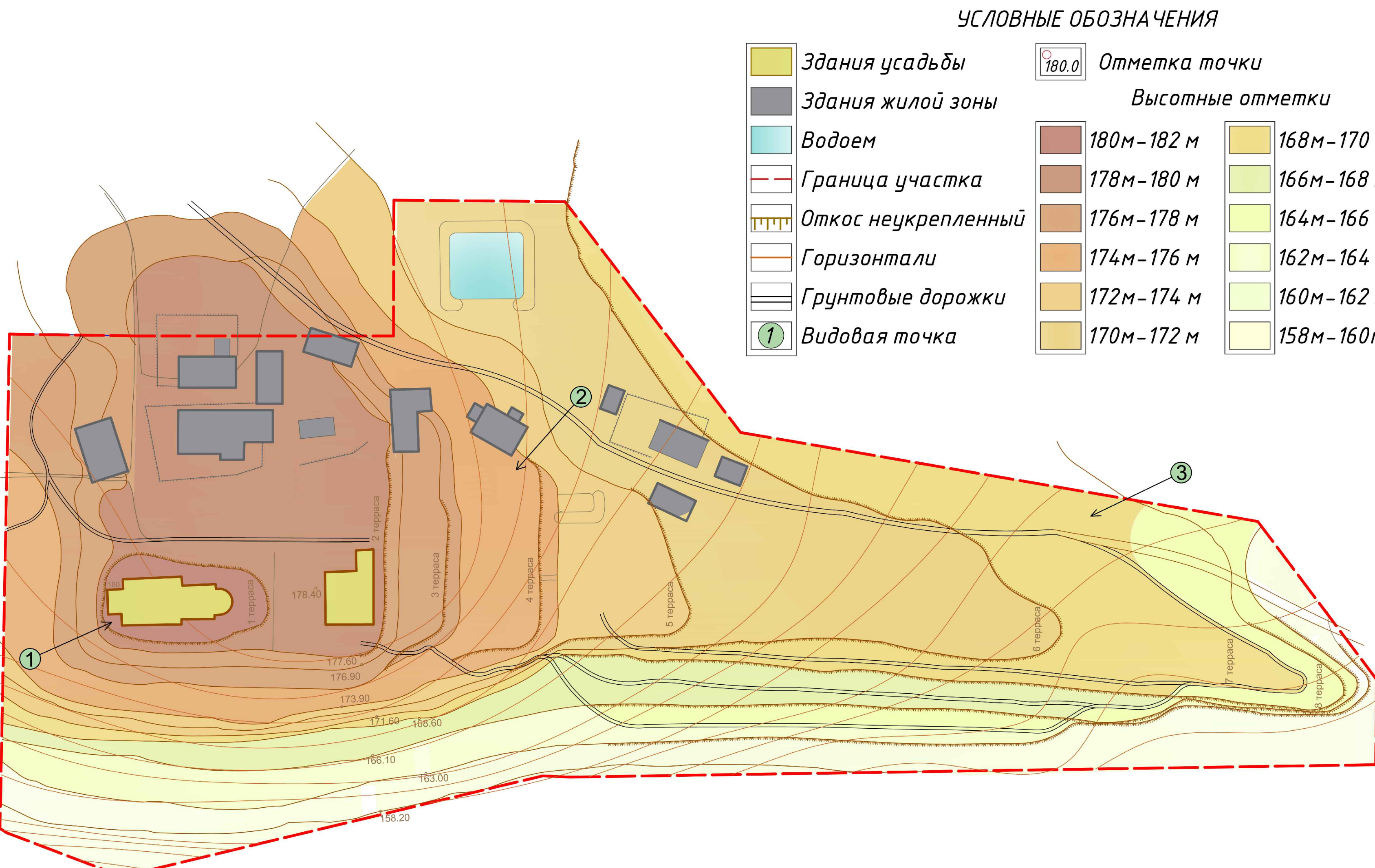
Существующее положение




Инвентаризация насаждений



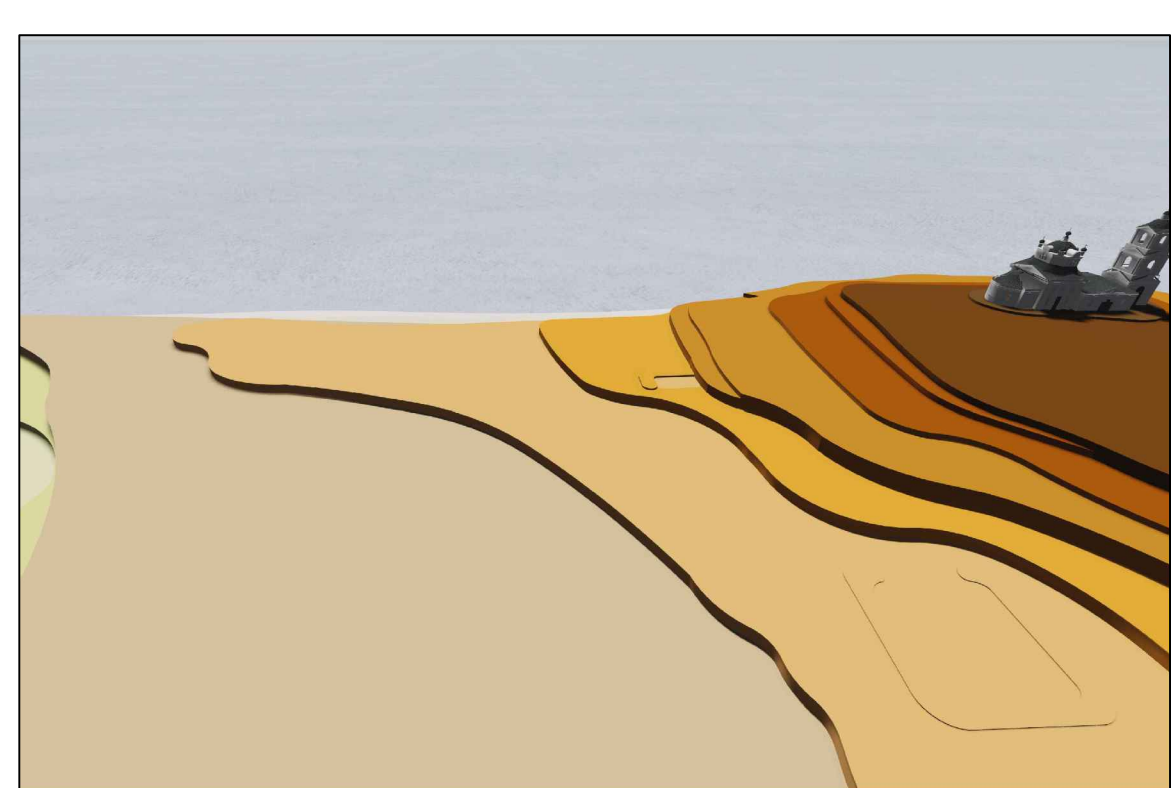
Анализ рельефа



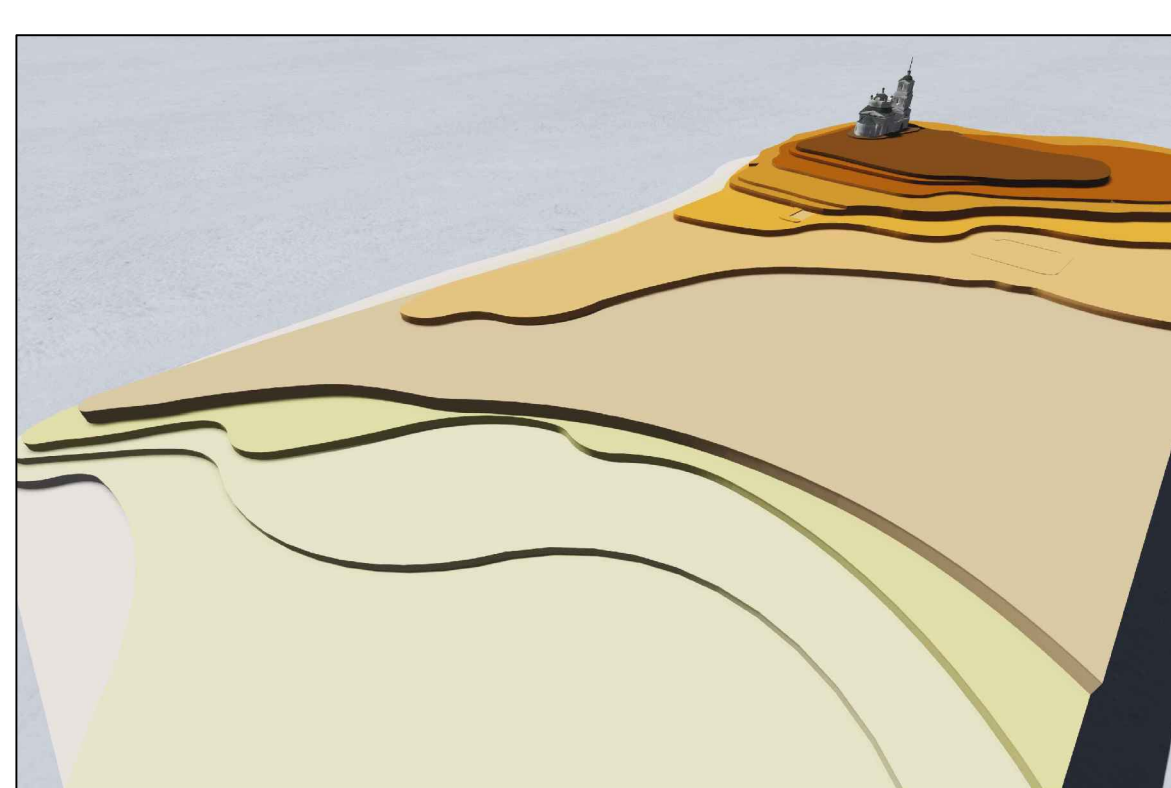
Функциональное зонирование




Видовая точка 1



Видовая точка 2




Видовая точка 3



Богоугодная церковь Иоакима и Анны




Фрагменты фундамента усадебного дома



Дом священнослужителя

Генеральный план

М 1:1000



Видовые точки



Усадебный парк Туровское известен с XVIII века, была любимым местом отдыха Галичских князей в летнее время. В 1815 году построена каменная церковь Иоакима и Анны. Территория усадьбы составляет 4,5 га, располагается на высоком моренном холме в северо-восточной части Галичского озера. С вершины холма открываются потрясающие виды на город Галич и озеро. Перелом высот между вершинным холмом и отлогим берегом озера составляет более 85 м.

На вершине холма в восточной части располагался усадебный дом, в западной - церковь, часть территории занимал парк и южные склоны холма создатели парка террасировали в двух направлениях. Вдоль южного склона были устроены прогулочные дорожки, перетекающие одна в другую, и на его отлогих склонах были посажены многочисленные сирени, захватывая на западный склон. Во время цветения вся усадьба и холм утопали в цветах сирени всех оттенков, от белого до темно фиолетового и хорошо просматривались с противоположного берега Галичского озера.

Восточный склон был обработан в виде 5 террас: усадебный дом располагался на верхней, а в ее северной части нами обнаружены обширные группы малявы (шток-розы). Перед восточным фасадом разрушенного господского дома располагаются широкие террасы (перпендикулярные к южному склону), спускающиеся вниз по склону. Они были соединены друг с другом прогулочными дорожками, рассекавшими их пополам небольшими лесенками, расположенными в центре каждой из них.

На второй прямоугольной от дома террасе - заросли караганы древовидной, а на 3-й террасе - две узкие, в 1 сажень шириной, липовые аллеи, разбросом расходящиеся к ее внешним углам. Противоположные концы аллей закруглены в виде завитков и образуют там некоторые подобие зеленых беседок. Деревья были высажены «живой стеной», но стрижке не подвергались. В плане данная часть парка выполнена в виде схематичного изображения липы, так, как ее обычно изображают в геральдике. На луговых пространствах парка усадебные встречаются высаженные когда-то липы мартагон, которые говорят о своеобразии культуры липы в Туровском.

В северной части третьей террасы отмечено местоположение, очевидно, хозяйственной постройки. Далее терраса покрыта луговыми травами и посадками кустов розы, имеет форму неправильной трапеции и на восточной ее границе, располагается липовая роща - в конце которой, возможно, располагалась липовая аллея. Она завершала продольную перспективу парка и с нее открывался прекрасный вид на Галич и озеро.

В естественном лесном массиве, расположенном на четвертой террасе, были обнаружены посадки крыжовника и смородины. Вдоль 4-й и 5-й террасы (по южной ее границе) располагаются рядовые посадки ели обыкновенной, которые, предположительно, выполняли ветрозащитную функцию. Сейчас ели выросли, закрыли вырубные точки на Галичское озеро.

В 1992 и 1993 годах селение Туровское объявлено памятником археологии - объектом культурного наследия РФ (древнейшая стоянка племени Меря VIII в. до н.э.). А Постановлением главы администрации Костромской области от 26 ноября 1993 года «Об организации особой охраны территорий и объектов природно-заповедного фонда» Липовая роща в Туровском охраняется государством.

Название произведения: Восстановление историко-опорных планов усадебных парков в Галичском районе Костромской области (усадебный парк Туровское).

Наименование номинации: Лучший нереализованный проект культурного и исторического наследия.

Местонахождение: Костромская область, Галичский район.

Сроки проектирования: 2014-2015 гг.

В 2015 году, работа участвовала в конкурсе студенческих работ и доложена на 52-м Всемирном Конгрессе Федерации ландшафтных архитекторов в Санкт-Петербурге.

Краткая информация об авторском коллективе:
 Руководитель - доцент, канд.сеел.-хоз.наук
 Леонова Валентина Алексеевна,
 МФ МГТУ им. Н.Э. Баумана,
 исполнитель -
 Разумеева Екатерина Александровна,
 магистр по направлению
 «Ландшафтная Архитектура»
 МФ МГТУ им. Н.Э.Баумана,
 ландшафтный архитектор в ООО «Ле Парк»

